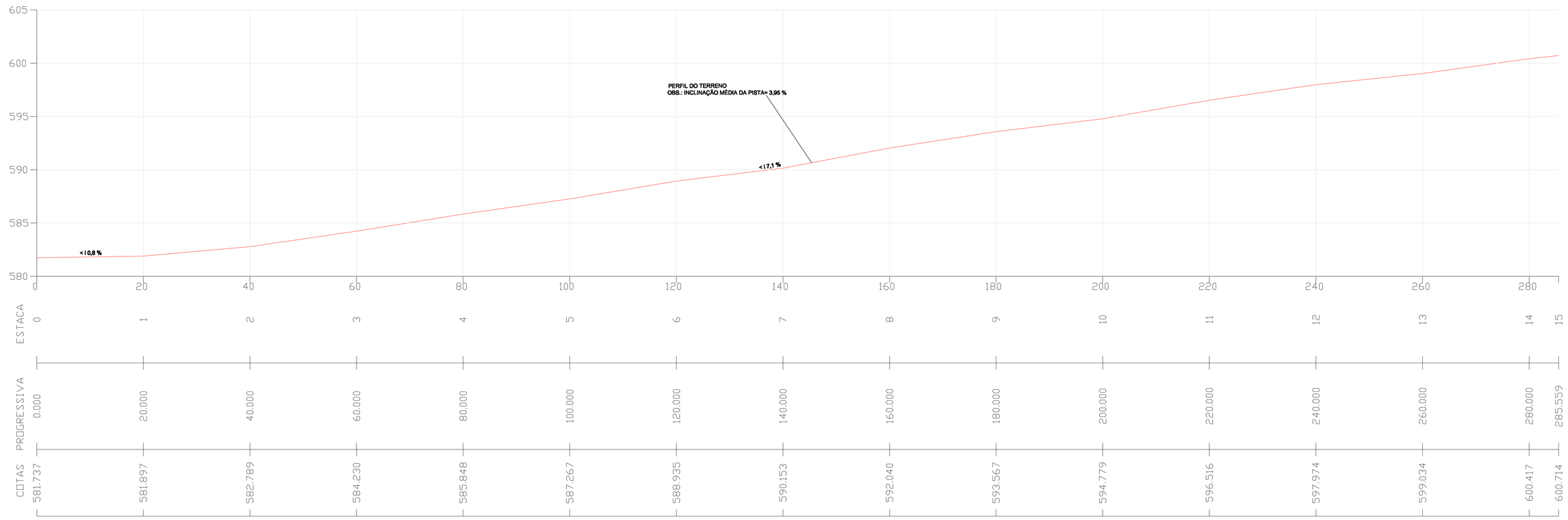


## PERFIL LONGITUDINAL

ESC. H.: 1:500
ESC. V.: 1:250

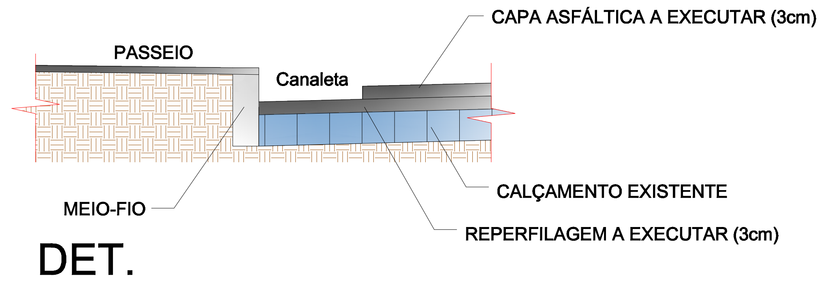


DET.




SEÇÃO TÍPICA
escc.

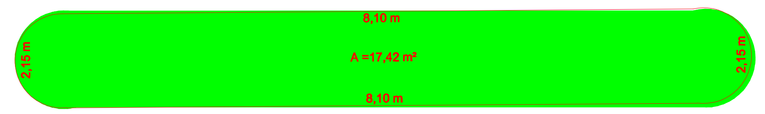


DET. CANTEIRO

FOTO 01

FOTO 02

FOTO 03

FOTO 04

**DADOS DO PROJETO:**

**PAVIMENTAÇÃO ASFÁLTICA:**

REMOÇÃO DE CALÇAMENTO= 51,60 m²
REPERFILAGEM= 4.810,80 m²
CAPA ASFÁLTICA TOTAL= 4.709,50 m²
REGULARIZAÇÃO BURACOS= 20,09 m²
MEIO FIO REFORMAR= 25,10 m
CANTEIROS A RETIRAR: 4,90 m²
CANTEIRO A EXECUTAR: 17,42 m²
MEIO FIO DOS CANTEIROS= 24,10 m

**DRENAGEM:**

TUBULAÇÃO DE Ø30= 27,00 m
BOCAS DE LOBO Ø30= 3 un.
BOCA DE LOBO Ø30(reformar)= 1 un.
BOCA DE LOBO Ø30(remover)= 1 un.
TUBULAÇÃO DE Ø40= 16,00 m
BOCA DE LOBO Ø40= 1 un.
BOCA DE LOBO Ø60= 1 un.
BOCA DE LOBO Ø60(reformar)= 1 un.
EXECUÇÃO DE DRENO (Tubo 20 cm corrugado)= 51,60 m

**SINALIZAÇÃO:**

FAIXA DE SEGURANÇA (PARE)= 47,20 m
FAIXA DE PEDESTRE= 104,00 m
FAIXA DE ESTACIONAMENTO= 342,30 m
PLACA "RUAS"= 4 un.
PLACA "PARE"= 4 un.
PLACA "VELOCIDADE"= 2 un.

**COORDENADAS:**

Estaca 00:
Coordenada Geográficas= 27º04'20,4"
53º15'11,1"
Coordenada UTM= 276569
7003553

**DRENAGEM PLUVIAL EXISTENTE**

- TUBULAÇÃO Ø30cm
- TUBULAÇÃO Ø40cm
- TUBULAÇÃO Ø60cm
- TUBULAÇÃO Ø80cm
- BOCA LOBO Ø30cm
- BOCA LOBO Ø40cm
- BOCA LOBO Ø60cm
- BOCA LOBO Ø80cm

**DRENAGEM PLUVIAL EXECUTAR**

- TUBULAÇÃO Ø30cm
- TUBULAÇÃO Ø40cm
- TUBULAÇÃO Ø60cm
- BOCA LOBO Ø30cm
- BOCA LOBO Ø40cm
- BOCA LOBO Ø60cm

PREENCHIMENTO DE BURACOS NA PISTA (REGULARIZAR)
AVENIDA PROGRESSO

BURACOS

| | | | | | |
|---|---|---|---|---|---|
| 1 | 29,30 m² x 0,06 m = 1,76 m³ | 8 | 5,03 m² x 0,06 m = 0,30 m³ | 15 | 37,23 m² x 0,06 m = 2,23 m³ |
| 2 | 6,24 m² x 0,06 m = 0,37 m³ | 9 | 31,82 m² x 0,06 m = 1,91 m³ | 16 | 26,50 m² x 0,06 m = 1,59 m³ |
| 3 | 3,67 m² x 0,06 m = 0,22 m³ | 10 | 33,91 m² x 0,06 m = 2,03 m³ | 17 | 39,19 m² x 0,06 m = 2,35 m³ |
| 4 | 5,90 m² x 0,06 m = 0,35 m³ | 11 | 18,19 m² x 0,06 m = 0,97 m³ | 18 | 2,80 m² x 0,06 m = 0,17 m³ |
| 5 | 28,44 m² x 0,06 m = 1,71 m³ | 12 | 9,87 m² x 0,06 m = 0,59 m³ | 19 | 4,32 m² x 0,06 m = 0,26 m³ |
| 6 | 10,61 m² x 0,06 m = 0,64 m³ | 13 | 2,60 m² x 0,06 m = 0,16 m³ | 20 | 2,70 m² x 0,06 m = 0,16 m³ |
| 7 | 7,89 m² x 0,06 m = 0,47 m³ | 14 | 2,72 m² x 0,06 m = 0,16 m³ | 21 | 28,24 m² x 0,06 m = 1,69 m³ |

VOLUME TOTAL DE REPERFILAGEM PARA REGULARIZAR OS BURACOS: 20,09 m³

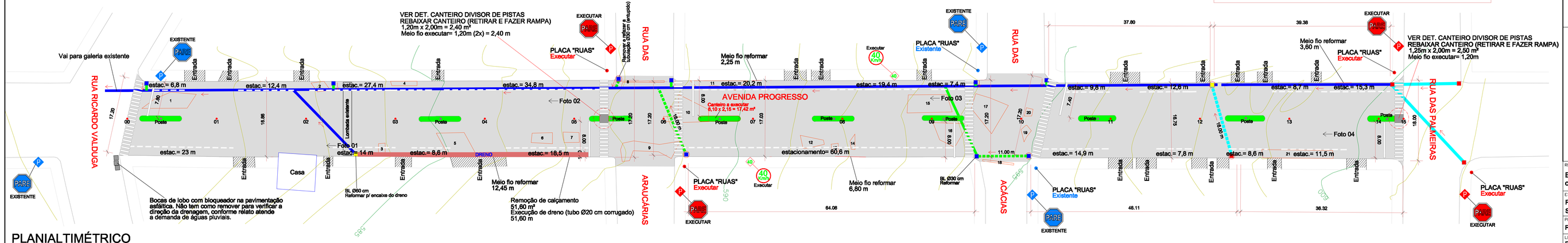


## PLANIALTIMÉTRICO

ESC. H.: 1:500


AMERIOS

ASSOCIAÇÃO DOS MUNICÍPIOS DO ENTRE RIOS-SC
BOM JESUS DO OESTE-CAIBI-CUNHA PORA-CUNHATAI-FLOR DO SERTÃO
IRACEMINHA-MARAVILHA-MODELO-PALMITOS-RIQUEZA-ROMELANDIA-SALTINHO
SANTA TEREZINHA DO PROGRESSO-SÃO MIGUEL DA BOA VISTA-SAUDADES-TIGRINHOS

ENDEREÇO:
Av. Euclides da Cunha, 160 - Cx. P. 47 - Centro
89.874-000 - MARAVILHA - Santa Catarina
Fone/Fax: (0**49) 664-0282 - e-mail: amerios@smo.com.br
CNPJ 00.961.206/0001-88


# PREFEITURA MUNICIPAL CAIBI - SC

OBRA:

PROJETO DE ASFALTO
AVENIDA PROGRESSO

| | | | |
|---|---|---|---|
| RESPONSÁVEL TÉCNICO: ENGENHEIRA CIVIL MÁRCIA CARLA KLAMT VENDRAME CREA/SC: 40.383-2 | | CARIMBO: | |
| ESPECIFICAÇÕES: PLANIALTIMÉTRICO, PERFIL LONGITUDINAL, SEÇÃO TÍPICA e DETALHES | Responsável Técnico: ALEXANDRE L. PADILHA ENGENHEIRO - AGRIMENSOR CREA/SC: 91.849-6 SAT-Serviços de Agrimensura e Topografia | | |
| PROPRIETÁRIO: PREFEITURA MUNICIPAL DE CAIBI-SC | | ASS. PREFEITO: | FOLHA: 03 |
| LOCAL: PERÍMETRO URBANO | | ADILAR CARLESSO | |
| DESENHO: AUGUSTO LUTZ | Nº SESENHO: C/2012/CAIBI/JUN./ASF./ PROGRESSO | DATA: JUNHO DE 2012 | ESCALA: INDICADA |