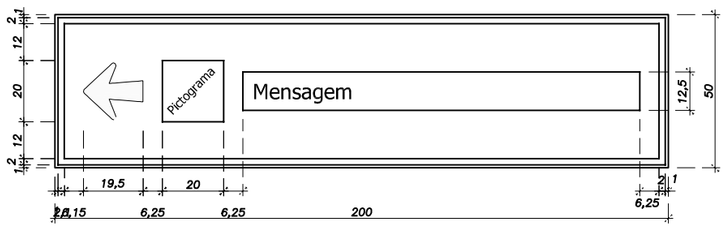

Dimensões das Placas: 2,00 x 0,50 m
Velocidade Regulamentada: 40 km/h
Área Urbana
Área Urbana

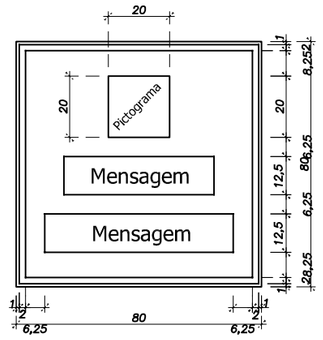

Dimensões das Placas: 0,80 x 0,80 m
Velocidade Regulamentada: 40 km/h
Área Urbana

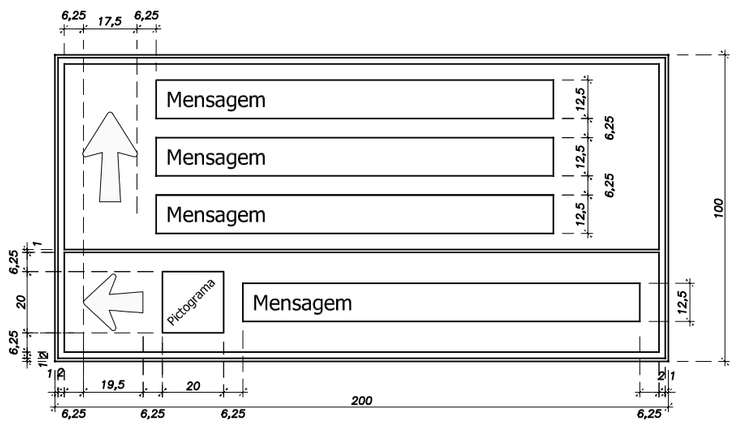

Dimensões das Placas: 2,00 x 1,00 m
Velocidade Regulamentada: 40 km/h

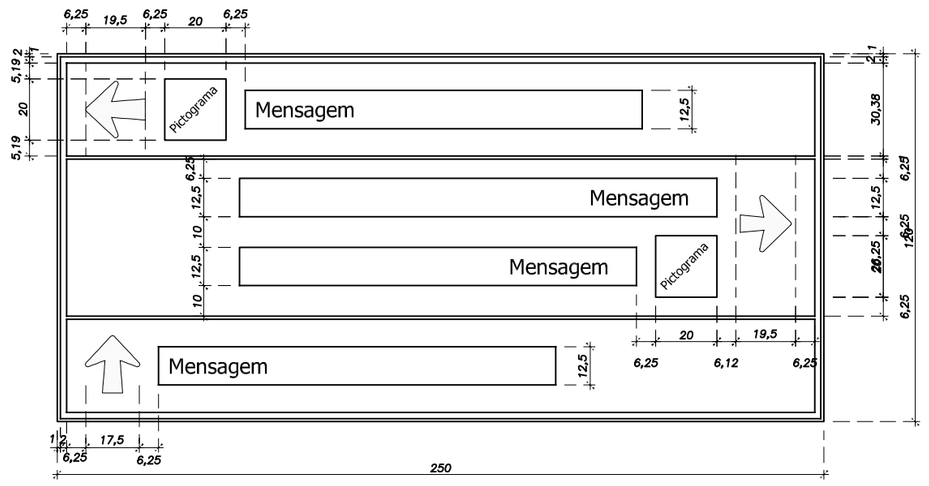

Dimensões das Placas: 2,50 x 1,20 m
Velocidade Regulamentada: 40 km/h
Área Urbana

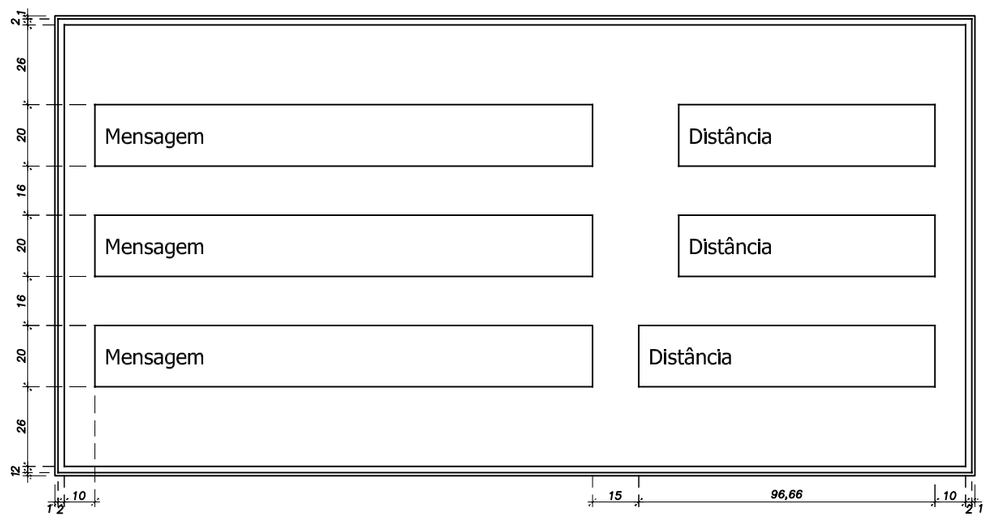

Dimensões das Placas: 3,00 x 1,50 m
Velocidade Regulamentada: 80 km/h
Área Urbana

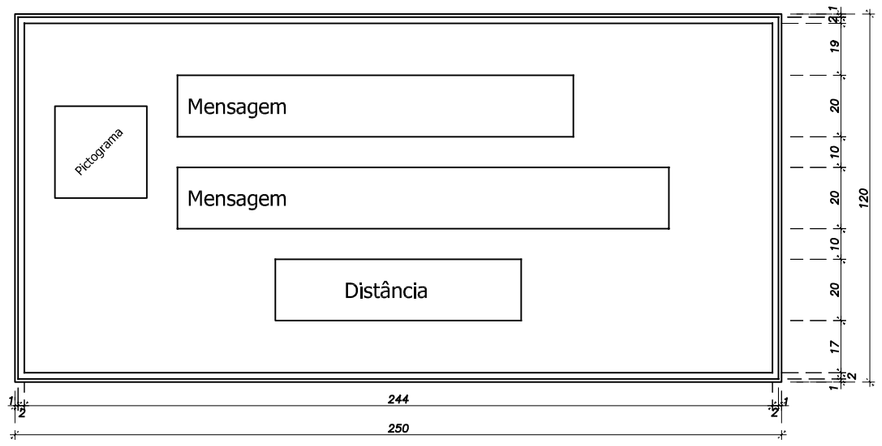

Dimensões das Placas: 2,50 x 1,20 m
Velocidade Regulamentada: 80 km/h
Área Rural

PROPRIETÁRIO

PREFEITURA MUNICIPAL DE CAIBI - SC

Rua Imigrantes, 499, Centro - CEP. 89.888-000
CNPJ nº 82.940.776/0001-56 / Fone: (49) 3648-0211
www.caibi.sc.gov.br - administracao@caibi.sc.gov.br

ASSINATURA PROPRIETÁRIO

PREFEITURA MUNICIPAL DE CAIBI / SC
CNPJ nº 82.940.776/0001-56

PROJETISTA

Engº JULIANO P. SCANDOLARA

Rua Lauro Müller, 458 - Palmitos / SC
CEP 89.887-000 - Tel. (47) 9946-3332 / (49) 3647-2368
juliano.scandolara@bol.com.br

ASS. RESPONSÁVEL TÉCNICO

JULIANO PEDRO SCANDOLARA
Engº Civil-CREA/SC 51.858-1

PROJETO:

SINALIZAÇÃO TURÍSTICA

ARQUIVO CAD: S.Turística_Detalhes_2_Caibi_v2.dwg

DESENHO: JULIANO

DESCRIÇÃO DA OBRA:

Implantação de placas de indicação para melhoria da sinalização turística do Município

ESCALA: INDICADA

EMISSÃO ORIGINAL: 12/12/2012

ENDEREÇO DA OBRA

Diversas vias urbanas e rurais do Município

REVISÃO Nº: 00

DATA DE REVISÃO: --/--/----

CONTEÚDO

- Detalhes de diagramação das placas

FOLHA Nº

ST
04/07