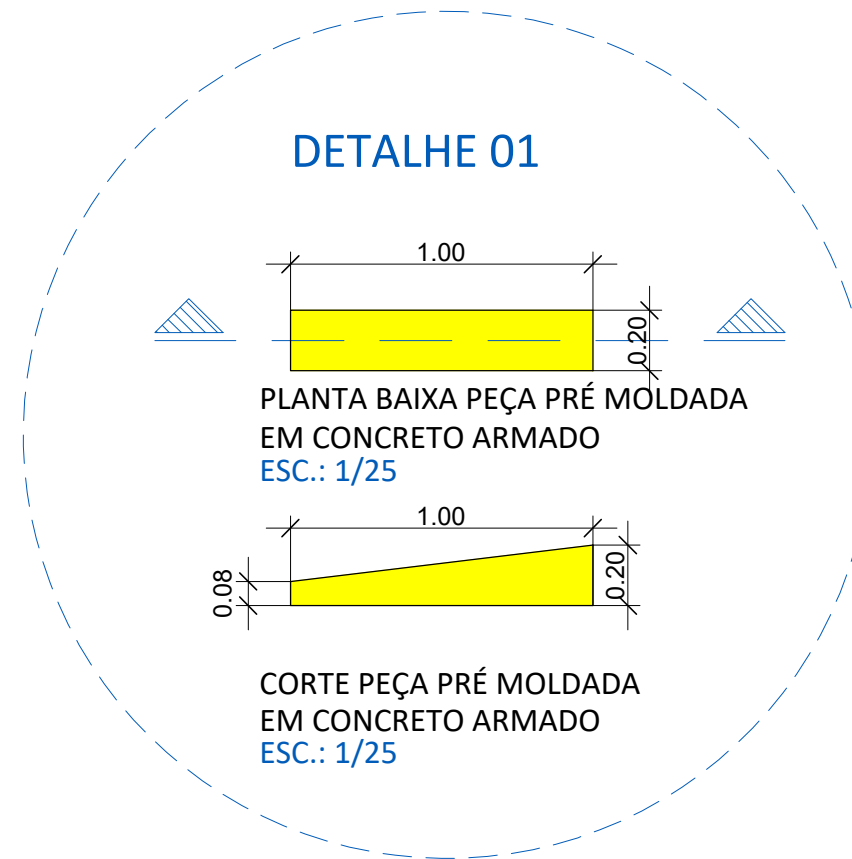


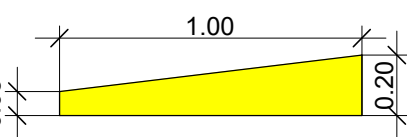
DETALHE
ESC.:1/50

QUANTITATIVO POR UNIDADE DE RÓTULA	
CONCRETO	6,30 m ²
SOLO	0,80 m ²
PEÇA EM CONCRETO	16 un
CALOTA ESFÉRICA	32 un
PLACA ROTATÓRIA	4 un

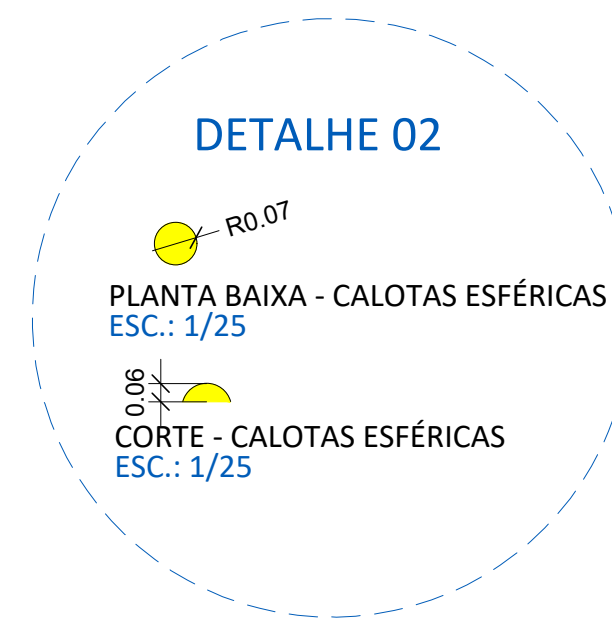


DETALHE 01

PLANTA BAIXA PEÇA PRÉ MOLDADA
EM CONCRETO ARMADO
ESC.: 1/25



CORTE PEÇA PRÉ MOLDADA
EM CONCRETO ARMADO
ESC.: 1/25

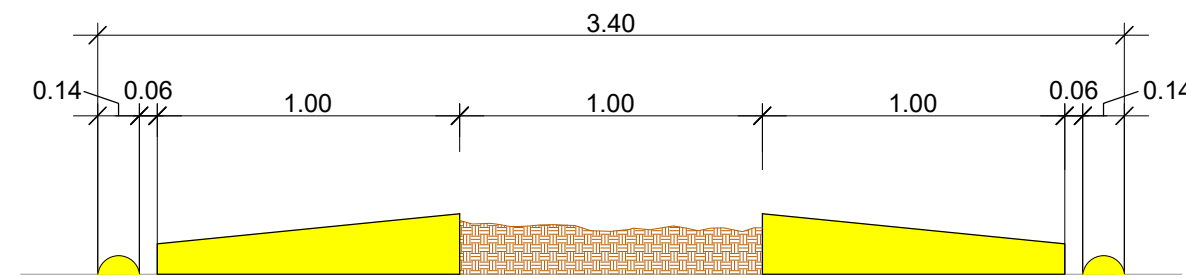


DETALHE 02


PLANTA BAIXA - CALOTAS ESFÉRICAS
ESC.: 1/25



CORTE - CALOTAS ESFÉRICAS
ESC.: 1/25



CORTE A A'
ESC.: 1/25



ASSOCIAÇÃO DOS MUNICÍPIOS DO ENTRE RIOS - SC

BOM JESUS DO OESTE-CAIBI-CAMPO ERÉ-CUNHA PORÀ-CUNHATAÍ-FLORES DO SERTÃO
IRACEMINHA-MARAVILHA-MODELO-PALMITOS-RIQUEZA-ROMELÂNDIA-SALTINHO
SANTA TEREZINHA DO PROGRESSO-SÃO MIGUEL DA BOA VISTA-SAUDES-TIGRINHOS

ENDEREÇO:
Av. Euclides da Cunha, 160 - Cx. P. 47 - Centro
89.874-000 - MARAVILHA - Santa Catarina
Fone/Fax: (0**49)3664-0282 e-mail:engenharia@amerios.org.br
CNPJ 00.961.206/0001-88



**MUNICÍPIO DE
CAIBI - SC**

OBRA:
**PROJETO DE ROTATÓRIAS
VÁRIAS RUAS**

RESPONSÁVEL TÉCNICO:
ENGENHEIRA CIVIL
CREA/SC: 090.319-0
REG. NACIONAL: 250654897-1

CARLINE JOICE HACKENHAAR

ASS. RESP. TÉCNICO:

ESPECIFICAÇÕES:
DETALHAMENTO DE ROTATÓRIA DE 3,00 m E QUANTITATIVOS

TOPOGRAFO:
MATEUS TURATTI
ENGENHEIRO FLORESTAL
CREA/SC: 111.227-5 - Geomensor Ingra FXQ
GeoTerra Topografia

PROPRIETÁRIO:
MUNICÍPIO DE CAIBI - SC

ASS. PREFEITO:

LOCAL:
PERÍMETRO URBANO

ELÓI JOSÉ LIBANO

DESENHO:
VINÍCIUS LUAN SCHNEIDER

Nº DESENHO:
D3/2019/CAIBI/NOVEMBRO/ROTATÓRIAS

DATA:
NOVEMBRO/2019

ESCALA:
INDICADA

01